

BULLETIN DE CRUE

n° 12

lundi 14 octobre 2024

10h00

L'Yerres (91, 94 et 77)	Situation & Évolution
<p>La décrue se poursuit sur l'ensemble du bassin de l'Yerres et devrait s'intensifier progressivement dans les prochains jours. Les débits diminuent et les équipes d'intervention procèdent à l'identification des points les plus critiques et la vérification des ouvrages de franchissement. Si le débit le permet les premiers embâcles seront retirés.</p> <p>Secteur Amont (77) :</p> <p>Depuis le dernier bulletin, les niveaux ont baissé de 71 cm à Courtomer, marquant une décrue continue. Le débit diminue lentement.</p> <p>Secteur Aval (94, 91) :</p> <p>Les niveaux ont baissé de 38 cm sur la station de Boussy-Saint-Antoine depuis le bulletin d'hier soir. Cette décrue est encourageante, mais les débits demeurent élevés, justifiant la vigilance sur les zones inondées et les infrastructures sensibles environnantes.</p>	

Tendance générale
  <p>Actuelle J + 24</p>
Niveau de risque

Diffusion des infos crues

Le Réveillon (91, 94 et 77)	Situation & Évolution
<p>À la station de Férolles-Attilly, la décrue se poursuit lentement. L'évacuation du Réveillon dans l'Yerres est également lente. Depuis le dernier bulletin de crue, les niveaux ont baissé de 16 cm. Les niveaux de l'Yerres demeurant élevés, l'écoulement du Réveillon dans l'Yerres est entravé.</p>	















Tendance générale
  <p>Actuelle J + 24 h</p>
Niveau de risque


Confluence Yerres / Seine	Situation
<p>La confluence de l'Yerres et de la Seine enregistre une diminution continue des niveaux, témoignant d'une stabilisation progressive des écoulements avec une baisse de 32 cm depuis le bulletin d'hier. Bien que cette tendance soit positive, la vigilance reste de mise en raison des débits importants et des embâcles recensés, susceptibles de générer des obstacles et des débordements localisés.</p>	

Tendance générale
  <p>Actuelle J + 24 h</p>
SIRYAC
Diffusion des infos crues

Plus d'information sur les niveaux de Seine ? : consultez **VIGICRUES** à l'adresse <https://www.vigicrues.gouv.fr/>

Niveau de vigilance en cours sur la Station Corbeil-Essonnes (Seine)

<p>Prévisions météorologiques sur les 2 prochains jours</p> <p>Source : Météo-France</p>	 Mardi	 Mercredi	<p>INFORMATIONS COMPLEMENTAIRES</p> <p>Prochain bulletin de crue demain matin. Le SyAGE reste en veille vigilante et est joignable au 01.69.83.72.00</p>	<p>Légende</p> <table border="0"> <tr> <td> Pas de vigilance particulière</td> <td> Risque de crue génératrice de débordements</td> </tr> <tr> <td> Risque de crue génératrice de débordements importants</td> <td> Risque de crue majeure</td> </tr> </table>	 Pas de vigilance particulière	 Risque de crue génératrice de débordements	 Risque de crue génératrice de débordements importants	 Risque de crue majeure
 Pas de vigilance particulière	 Risque de crue génératrice de débordements							
 Risque de crue génératrice de débordements importants	 Risque de crue majeure							