


BULLETIN DE CRUE


n° 3

Mercredi 9 octobre 2024


19h00




 L'Yerres (91, 94 et 77)	Situation & Évolution
<p>La perturbation touche actuellement le bassin versant de l'Yerres, aux 25 mm tombés aujourd'hui s'ajouteront des cumuls pluviométriques de l'ordre de 44 mm. Compte tenu de l'évolution de la situation et des débordements en cours, le SyAGE vous recommande de redoubler de vigilance en particulier les riverains en bordure de cours d'eau.</p> <ul style="list-style-type: none"> <u>Amont (77) :</u> Sur l'Yerres, les niveaux sont déjà à la hausse à Courtomer (+ 1.78 mètre en 12h) et le pic de crue pourrait être observé dans la nuit de jeudi à vendredi. Les communes potentiellement impactées dès ce soir et listées de manière non exhaustives seraient : Pézarches (rue de l'église), Rozay-en-brie (quartier du chemin des bordes), Bernay-Vilbert (avenue du Général Leclerc, chemin de la fin du monde) Soignolles-en-brie (rue de Cordon et de Meillant, ruelle des planches et quartier de la mairie). Une réaction plus rapide des affluents est observée. Des débordements sont déjà observés sur les communes suivantes : Vaudoy-en-brie (carrefour des Prévers N4, rue de Touquin, Rue Michaud, ruelle à flots, rue du château), Tournan (rue de l'abreuvoir, rue du glacis, camping), Neufmoutiers-en-brie (lieux dits des trois maisons et la couture) Courpalay (Rue de l'Yvron, la fontaine St-Europe, rue des vergers), Quiers (rue Saint-Martin, rue d'alleu), Fontenay-Tressigny, Chaumes-en-Brie, Gretz-Armainvilliers. <u>Aval (94, 91) :</u> Le pic de crue de l'Yerres est attendu pour vendredi dans la soirée. Les niveaux commenceront cependant à augmenter dès aujourd'hui. Les quartiers potentiellement touchés par l'évènement pourraient l'être dès vendredi matin : quartier du chemin des prés, fontaine Segrain à Quincy-sous-Sénart, rue boiledieu à Varennes-Jarcy, quartier des Thibaudières à Boussy-Saint-Antoine, île de Brunoy, confluence Yerres-Réveillon, plaine de Chalandray à Montgeron, quartier de la rue Suzanne à Crosne. Des débordements pourraient également être observés sur le ru d'Oly sur les communes de Montgeron et Vigneux dans la zone d'expansion des crues le long de la rue de l'érable pourpre. <p>Les ouvrages régulateurs ont atteint la capacité maximale de régulation.</p>	







Tendance générale	
 Actuel	 J + 24
Niveau de risque	
	
SIRYAC	
<i>Diffusion des infos crues</i>	

 Le Réveillon (91, 94 et 77)	Situation & Évolution
<p>La réaction du Réveillon et de ses affluents étant rapide, une vigilance renforcée doit être observée (+ 1m en 12h à la station de Ferolles-Atilly). Des débordements sont déjà observés sur les communes d'Ozoir-la Ferrière (quartier de la gare). Vigilance pour le domaine de Santeny (rue Jean-Baptiste Lully, rue Paul Dukas, François-Couperin), Chevry-Cossigny (rue beauséjour, rue Edmond Aman Jean), Marolles-en-Brie (lisières de la forêt notre de dame), et particulièrement pour Villecresnes (rue de Cerçay) et Yerres (allée Chante Ruisseau).</p>	

Tendance générale	
 Actuelle	 J + 24 h
Niveau de risque	
	
SIRYAC	
<i>Diffusion des infos crues</i>	

 Confluence Yerres / Seine	Situation
<p>À la confluence Yerres/Seine, les écoulements de l'Yerres vers la Seine restent favorables pour l'instant. Une vigilance devra néanmoins être portée au quartier Blandin –Belleplace à Villeneuve-Saint-Georges.</p>	

Tendance générale	
 Actuelle	 J + 24 h
Niveau de risque	
	
SIRYAC	
<i>Diffusion des infos crues</i>	

Plus d'information sur les niveaux de Seine ? : consultez VIGICRUES à l'adresse https://www.vigicrues.gouv.fr/		Niveau de vigilance en cours sur la Station Corbeil-Essonnes (Seine)		
Prévisions météorologiques sur les 2 prochains jours Source : Météo-France	 Jeudi	 Vendredi	INFORMATIONS COMPLEMENTAIRES Prochain bulletin de crue demain en fin de matinée. L'astreinte assainissement du SyAGE est passée au seuil de vigilance.	Légende  Pas de vigilance particulière  Risque de crue génératrice de débordements importants  Risque de crue génératrice de débordements  Risque de crue majeure