


BULLETIN DE CRUE

n° 6


vendredi 11 octobre 2024

10h00


 L'Yerres (91, 94 et 77)	Situation & Évolution
<p>La hausse des niveaux observée hier en fin de journée s'est accélérée cette nuit sur le secteur aval de l'Yerres. Par conséquent, le SyAGE a revu ses prévisions à la hausse qui conduisent à un scénario plus pessimiste : la crue s'approcherait du scénario de 2016.</p> <ul style="list-style-type: none"> Amont (77) : Hier, en fin de journée, au nord du bassin versant, des précipitations sur certains affluents ont été observées. Le niveau de l'Yerres à Courtomer reste donc haut le temps que les affluents se déchargent. Certains débordements observés hier resteront inchangés avant la décrue. Aval (94, 91) : Le pic de crue de l'Yerres est attendu en fin de journée (+ 85 cm à Boussy-Saint-Antoine depuis hier au soir). Des débordements sont observés à Varennes-Jarcy (rue du moulin de Jarcy, rue Boiledieu), Quincy-sous-Sénart (quartier du chemin des prés, fontaine Segrain), Boussy-Saint-Antoine (résidence des Thibaudières), sur l'île de Brunoy. Nous vous recommandons de rester en alerte. Dans la journée, des débordements pourront être observés à Montgeron et Yerres (en périphérie de la plaine de Chalandray), Crosne (rue Colette et allée Henri Sueur). <p>Les barrages régulateurs de l'Yerres ont atteint leur capacité maximale de régulation.</p>	

Tendance générale
 Actuelle  J + 24
Niveau de risque

Diffusion des infos crues



 Le Réveillon (91, 94 et 77)	Situation & Évolution
<p>Les niveaux du Réveillon diminuent, il retourne progressivement dans son lit à l'exception de la confluence avec l'Yerres où les niveaux resteront haut jusqu'à la fin de la nuit.</p>	







Tendance générale
 Actuelle  J + 24 h
Niveau de risque


 Confluence Yerres / Seine	Situation
<p>À la confluence Yerres/Seine, les écoulements de l'Yerres vers la Seine restent favorables pour l'instant, même si une hausse des niveaux de Seine est en cours. Des débordements sont déjà observés et s'accroîtront au cours de la journée dans le quartier Blandin – Belleplace, rue des Pêcheurs à Villeneuve-Saint-Georges, vigilance pour la commune de Crosne (allée Sueur).</p>	

Tendance générale
 Actuelle  J + 24 h
SIRYAC
Diffusion des infos crues

Plus d'information sur les niveaux de Seine ? : consultez VIGICRUES à l'adresse https://www.vigicrues.gouv.fr/	Niveau de vigilance en cours sur la Station Corbeil-Essonnes (Seine) 
--	--

Prévisions météorologiques sur les 2 prochains jours Source : Météo-France	 Samedi	 Dimanche
--	--	--

INFORMATIONS COMPLEMENTAIRES Prochain bulletin de crue dans l'après-midi. L'astreinte assainissement du SyAGE reste au seuil de vigilance.	<table border="1"> <tr> <td style="text-align: center;"></td> <td style="padding: 2px;">Pas de vigilance particulière</td> </tr> <tr> <td style="text-align: center;"></td> <td style="padding: 2px;">Risque de crue génératrice de débordements importants</td> </tr> </table>		Pas de vigilance particulière		Risque de crue génératrice de débordements importants
	Pas de vigilance particulière				
	Risque de crue génératrice de débordements importants				

Légende
 Risque de crue génératrice de débordements
 Risque de crue majeure