

# BULLETIN DE VIGILANCE

n° 1

mardi 8 octobre 2024

12h30

L'Yerres (91, 94 et 77)	Situation & Évolution
<p>Aujourd'hui, les modèles de prévisions météorologiques prévoient le passage d'une perturbation particulièrement active dès demain matin jusque dans la nuit de demain à après-demain. <b>Les cumuls moyens attendus sont de l'ordre de 55 mm soit l'équivalent d'1 mois de pluie en 24h.</b> Par mesure de précaution et compte tenu des récents débordements observés et de la saturation des sols, le SyAGE vous recommande d'être particulièrement vigilant.</p> <ul style="list-style-type: none"> <li><u>Amont (77) :</u></li> </ul> <p>Une réaction assez rapide des rus est à prévoir pouvant de nouveau provoquer des débordements dans les quartiers proches des rus comme en fin septembre. Les communes potentiellement impactées et listées de manière non exhaustives ci-dessous pourraient être Pézarches, Rozay-en-brie, Bernay-Villbert, Soignolles-en-brie, Vaudois-en-brie, Tournan, Neufmoutier, Courpalay.</p> <ul style="list-style-type: none"> <li><u>Aval (94, 91) :</u></li> </ul> <p>La crue arrivera avec un décalage à l'aval, cependant les niveaux augmenteront également dès demain. Les quartiers potentiellement touchés par l'évènement pourraient être le quartier du chemin des prés, fontaine Segrain à Quincy-sous-Sénart, la rue boiledieu à Varennes-Jarcy, le quartier des Thibaudières à Boussy-Saint-Antoine, l'île de Brunoy, la confluence Yerres-Réveillon, la plaine de Chalandray à Montgeron, le quartier de la rue Suzanne à Crosne.</p>	

Tendance générale
 Actuelle  J + 24 h
Niveau de risque




Diffusion des infos crues








Le Réveillon (91, 94 et 77)	Situation & Évolution
<p>La réaction du Réveillon étant rapide, une vigilance renforcée doit être observée dès demain matin pour les riverains en bord du cours d'eau et plus particulièrement sur les communes d'Ozoir-la Ferrière, le domaine de Santeny (ru de Choigny), et Chevry-Cossigny.</p>	

Tendance générale
 Actuelle  J + 24 h
Niveau de risque

Diffusion des infos crues

Confluence Yerres / Seine	Situation
<p>À la confluence Yerres/Seine, les écoulements de l'Yerres vers la Seine resteront favorables. Une vigilance devra être portée au quartier Blandin –Belleplace à Villeneuve-Saint-Georges.</p>	

Tendance générale
 Actuelle  J + 24 h
Niveau de risque

Diffusion des infos crues

<p>Plus d'information sur les niveaux de Seine ? : consultez <b>VIGICRUES</b> à l'adresse <a href="https://www.vigicrues.gouv.fr/">https://www.vigicrues.gouv.fr/</a></p>		<p>Niveau de vigilance en cours sur la Station Corbeil-Essonnes (Seine)</p> 
<p><b>Prévisions météorologiques sur les 2 prochains jours</b></p> <p>Source : Météo-France</p>	 Mercredi  Jeudi	<p><b>INFORMATIONS COMPLEMENTAIRES</b></p> <p style="color: red; font-weight: bold;">Prochain bulletin de crue demain matin.</p>
		<p><b>Légende</b></p> <p> Pas de vigilance particulière</p> <p> Risque de crue génératrice de débordements importants</p> <p> Risque de crue génératrice de débordements</p> <p> Risque de crue majeure</p>