


BULLETIN DE CRUE


n° 2

mardi 10 décembre 2024




10h00



 L'Yerres et affluents (91, 94 et 77)	Situation & Évolution
<p>Aucune précipitation n'étant prévue pour le reste de la semaine, la baisse des niveaux entamée dès hier matin sur l'amont du territoire se poursuivra jusqu'en fin de semaine et gagnera l'aval dès aujourd'hui.</p> <ul style="list-style-type: none"> Secteur Amont (77) : Sur l'Yerres amont, le pic de crue a été atteint hier matin, à la station de Courtomer. Les niveaux ont depuis diminué de 30 cm. Le décrue s'est amorcée au milieu de la nuit à Soignolles-en-Brie où les plaines inondables et les gués sont toujours sollicités. <p>Affluents : Les affluents de l'Yerres poursuivent leur décrue.</p> <ul style="list-style-type: none"> Secteur Aval (94, 91) : Une hausse d'environ 10 cm a été observée au cours de ces dernières 24 heures à la station du Gord à Boussy-Saint-Antoine où ils continueront d'augmenter légèrement jusqu'au pic de crue attendu au cours de la journée. Des débordements sont constatés sur la rue Boieldieu à Varennes-Jarcy ainsi que dans les plaines des grands Réages et du hameau de Jarcy. 	






Tendance générale
  Actuelle J + 24 h
Niveau de risque
 SIRYAC

 Le Réveillon (91, 94 et 77)	Situation & Évolution
<p>Le niveau du Réveillon à Férolles-Attilly est toujours en baisse.</p>	

Tendance générale
  Actuelle J + 24 h
Niveau de risque


 Confluence Yerres / Seine	Situation
<p>A la confluence Yerres-Seine, les niveaux de la Seine sont favorables à l'écoulement de l'Yerres.</p>	
<p>Plus d'information sur les niveaux de Seine ? : consultez  à l'adresse https://www.vigicrues.gouv.fr/</p>	<p>Niveau de vigilance en cours sur la Station Corbeil-Essonnes (Seine) </p>

Tendance générale
  Actuelle J + 24 h
SIRYAC

<p>Prévisions météorologiques sur les 2 prochains jours Source : Météo-France</p>	 Mercredi	 Judi	<p>INFORMATIONS COMPLEMENTAIRES Prochain bulletin demain matin.</p>	<p>Légende</p> <ul style="list-style-type: none">  Pas de vigilance particulière  Risque de crue génératrice de débordements importants  Risque de crue majeure
--	--	--	---	--