
















BULLETIN DE FIN DE CRUE n° 3

mercredi 11 décembre 2024

10h00

 L'Yerres et affluents (91, 94 et 77)	Situation & Évolution	Tendance générale		
<p>Sur l'Yerres amont, à la station de Courtomer : - 88 cm en 24h.</p> <p>Sur l'Yerres aval, le pic de crue a été atteint hier à 18h à la station du Gord à Boussy-Saint-Antoine : - 11 cm depuis le pic.</p> <p>La décrue est généralisée sur l'ensemble du bassin versant, les niveaux continueront à baisser et les zones inondées se résorberont dans la journée.</p>		 <p>Actuelle J + 24 h</p> <p>Niveau de risque</p>  <p>SIRYAC</p>		
 Le Réveillon (91, 94 et 77)	Situation & Évolution	Tendance générale		
<p>Le Réveillon est en décrue.</p>		 <p>Actuelle J + 24 h</p> <p>Niveau de risque</p> 		
 Confluence Yerres / Seine	Situation			
<p>Le pic de crue arrivera à la confluence Yerres-Seine dans la matinée.</p> <p>Plus d'information sur les niveaux de Seine ? : consultez VIGICRUES à l'adresse https://www.vigicrues.gouv.fr/</p> <p>Niveau de vigilance en cours sur la Station Corbeil-Essonnes (Seine) </p>		Tendance générale  <p>Actuelle J + 24 h</p> <p>SIRYAC</p>		
<p>Prévisions météorologiques sur les 2 prochains jours</p> <p>Source : Météo-France</p>	 <p>Jeudi</p>	 <p>Vendredi</p>	<p>INFORMATIONS COMPLEMENTAIRES</p> <p>Dernier bulletin de crue.</p>	<p>Légende</p> <p> Pas de vigilance particulière</p> <p> Risque de crue génératrice de débordements importants</p> <p> Risque de crue génératrice de débordements</p> <p> Risque de crue majeure</p>