

BULLETIN DE SITUATION

n° 3

mardi 24 décembre 2024

12h00

L'Yerres et affluents (91, 94 et 77)	Situation & Évolution
<p>La décrue de l'Yerres s'est amorcée, hier, sur l'amont du territoire et les niveaux sont en cours de stabilisation sur l'aval de la Seine-et-Marne à Brie-Comte-Robert. Ils devraient également commencer à se stabiliser en Essonne au cours de la journée. Les prévisions météorologiques étant favorables, une décrue généralisée des cours d'eau sur l'ensemble du bassin versant de l'Yerres sera observée avant ce week-end.</p> <ul style="list-style-type: none"> Secteur Amont (77) : <p>Le pic de crue de l'Yerres a été enregistré hier à 19 h00 à Courtomer et en milieu de nuit à Soignolles-en-Brie avec des débits identiques à ceux de l'évènement de début décembre. Des débordements sont toujours observés à Soignolles-en-Brie. Les niveaux sont en cours de stabilisation depuis 6h00 ce matin à Brie-Comte-Robert avec des niveaux légèrement supérieurs à ceux de l'évènement précédent.</p> <p>La baisse des niveaux s'est étendue à l'ensemble des affluents de l'Yerres.</p> <ul style="list-style-type: none"> Secteur Aval (91, 94) : <p>Sur l'Yerres à Boussy-Saint-Antoine, l'augmentation des niveaux s'avère ralentir depuis ce matin 9h00. Ils sont actuellement supérieurs de 10 cm par rapport à l'évènement de début décembre. La progression de l'onde de crue observée sur l'Yerres permet d'envisager une stabilisation des niveaux au cours de la journée. Des débordements sont observés sur les grands réages, le hameau de Jarcy et la rue du Moulin de Jarcy à Varennes-Jarcy. Une vigilance particulière devra être observée au quartier fontaine Segrain, chemin des prés à Quincy-sous-Sénart.</p>	

Tendance générale
<div style="display: flex; justify-content: space-around;"> <div style="text-align: center;">  <p>Actuelle</p> </div> <div style="text-align: center;">  <p>J + 24 h</p> </div> </div>
Niveau de risque
 <p>SIRYAC</p>

Le Réveillon (91, 94 et 77)	Situation & Évolution
<p>La décrue se poursuit sur la Ménagerie et le Réveillon.</p>	






Tendance générale
<div style="display: flex; justify-content: space-around;"> <div style="text-align: center;">  <p>Actuelle</p> </div> <div style="text-align: center;">  <p>J + 24 h</p> </div> </div>
Niveau de risque


Confluence Yerres / Seine	Situation
<p>A la confluence Yerres-Seine, les niveaux de la Seine, sont, ce matin, favorables à l'écoulement de l'Yerres. Une vigilance particulière devra être observée dans les prochaines 24 heures sur le quartier du Blandin à Villeneuve-Saint-Georges en raison des fluctuations du niveau de la Seine.</p>	

Tendance générale
<div style="display: flex; justify-content: space-around;"> <div style="text-align: center;">  <p>Actuelle</p> </div> <div style="text-align: center;">  <p>J + 24 h</p> </div> </div>
SIRYAC

Plus d'information sur les niveaux de Seine ? : consultez **VIGICRUES** à l'adresse <https://www.vigicrues.gouv.fr/>

Niveau de vigilance en cours sur la Station Corbeil-Essones (Seine)

<p>Prévisions météorologiques sur les 2 prochains jours</p> <p>Source : Météo-France</p>	<div style="text-align: center;">  <p>Mercredi</p> </div>	<div style="text-align: center;">  <p>Jeu</p> </div>	<p>INFORMATIONS COMPLEMENTAIRES</p> <p>Prochain bulletin demain matin</p>	<p>Légende</p> <div style="display: flex; flex-direction: column;"> <div style="display: flex; align-items: center; margin-bottom: 5px;">  Pas de vigilance particulière </div> <div style="display: flex; align-items: center; margin-bottom: 5px;">  Risque de crue génératrice de débordements </div> <div style="display: flex; align-items: center;">  Risque de crue majeure </div> </div>
---	--	---	--	---