


BULLETIN DE SITUATION


n° 4

mercredi 25 décembre 2024


12h00

 L'Yerres et affluents (91, 94 et 77)	Situation & Évolution
<p>La décrue de l'Yerres observée lundi sur l'amont du territoire en Seine-et-Marne a gagné l'aval de l'Yerres, en Essonne, hier au cours de la soirée. Les prévisions météorologiques étant favorables, la baisse des niveaux se poursuivra jusqu'en fin de semaine.</p> <ul style="list-style-type: none"> Secteur Amont (77) : La décrue est généralisée sur l'ensemble des cours d'eau du bassin versant de l'Yerres en Seine-et-Marne. Secteur Aval (91, 94) : Sur l'Yerres à la station du Gord à Boussy-Saint-Antoine, le pic de crue a été enregistré hier en milieu de journée avant que la décrue ne s'amorce réellement dans la soirée. 	






Tendance générale
<div style="display: flex; justify-content: space-around;"> <div style="text-align: center;">  Actuelle </div> <div style="text-align: center;">  J + 24 h </div> </div>
Niveau de risque
 SIRYAC <i>Diffusion de la situation</i>

 Le Réveillon (91, 94 et 77)	Situation & Évolution
<p>La décrue se poursuit sur la Ménagerie et le Réveillon.</p>	

Tendance générale
<div style="display: flex; justify-content: space-around;"> <div style="text-align: center;">  Actuelle </div> <div style="text-align: center;">  J + 24 h </div> </div>
Niveau de risque


 Confluence Yerres / Seine	Situation
<p>A la confluence Yerres-Seine, le niveau de la Seine favorise la diminution des niveaux de l'Yerres.</p>	
<p>Plus d'information sur les niveaux de Seine ? : consultez VIGICRUES à l'adresse https://www.vigicrues.gouv.fr/</p>	
<p>Niveau de vigilance en cours sur la Station Corbeil-Essonnes (Seine) </p>	

Tendance générale
<div style="display: flex; justify-content: space-around;"> <div style="text-align: center;">  Actuelle </div> <div style="text-align: center;">  J + 24 h </div> </div>


<p>Prévisions météorologiques sur les 2 prochains jours</p> <p>Source : Météo-France</p>	 Jeudi	 Vendredi	<p>INFORMATIONS COMPLEMENTAIRES</p> <p>Dernier bulletin de situation.</p>	<p>Légende</p> <div style="display: flex; flex-direction: column; gap: 5px;"> <div style="display: flex; align-items: center;">  Pas de vigilance particulière </div> <div style="display: flex; align-items: center;">  Risque de crue génératrice de débordements importants </div> <div style="display: flex; align-items: center;">  Risque de crue majeure </div> </div>
---	--	---	---	---