

BULLETIN DE SITUATION

n° 6

mardi 7 janvier 2025


11h30



L'Yerres et affluents (91, 94 et 77)	Situation & Évolution
<p>Le cumul des précipitations d'hier d'environ 2 mm est venu ralentir la baisse des niveaux observée à la station de Courtomer avant qu'elle ne ré-accélère au cours de la nuit. Il n'a eu que très peu d'impact sur les autres stations.</p> <p>Les modèles météorologiques prévoient un total de 20 à 25 mm de pluie à partir d'aujourd'hui minuit jusqu'à jeudi en milieu de journée. Si ces prévisions pessimistes sont confirmées cela sera de nature à entraîner une augmentation significative des niveaux de l'ensemble des cours d'eau, compte tenu de leur niveau déjà élevé.</p> <p>⚠ Le SyAGE vous invite à la plus grande vigilance pour les jours à venir et à anticiper au maximum ce phénomène ⚠</p> <ul style="list-style-type: none"> Secteur Amont (77) : A la station de mesure de Courtomer, les niveaux ont perdu 0.25 m en 24h. Secteur Aval (94, 91) : À la station de mesure de Boussy-Saint-Antoine, même si un ralentissement de l'augmentation des niveaux est constaté, ils progressent toujours à un rythme compris entre 0.5 et 1 cm/h (+ 0.30 m en 24h). Le pic de crue est attendu au cours de l'après-midi. Quelques débordements sont constatés dans les plaines inondables, rue Boieldieu, rue de Jarcy, à Varennes-Jarcy, dans les jardins de la résidence des Thibaudières à Boussy-Saint-Antoine, sur l'île de Brunoy à Brunoy. L'Yerres débordements dans les jardins au quartier du chemin des prés à Quincy-sous-Sénart et chemin des pêcheurs à Villeneuve-Saint-Georges. Les barrages ont atteint leur capacité maximale de régulation. 	







Tendance générale
  Actuelle J + 24 h
Niveau de risque
 SIRYAC

Le Réveillon (91, 94 et 77)	Situation & Évolution
<p>Les précipitations d'hier n'ont pas perturbé la dynamique de baisse des niveaux du Réveillon et de la Marsange.</p> <p>Les prévisions météorologiques de mercredi à jeudi estiment un cumul de 20 à 25 mm, une nouvelle augmentation des niveaux est attendue.</p>	

Tendance générale
  Actuelle J + 24 h
Niveau de risque
 SIRYAC

Confluence Yerres / Seine	Situation
<p>À la confluence, les niveaux hauts de la Seine freinent l'évacuation des niveaux de l'Yerres.</p>	
<p>Plus d'information sur les niveaux de Seine ? : consultez VIGICRUES à l'adresse https://www.vigicrues.gouv.fr/</p>	
<p>Niveau de vigilance en cours sur la Station Corbeil-Essonnes (Seine)</p> 	

Tendance générale
  Actuelle J + 24 h
SIRYAC

<p>Prévisions météorologiques sur les 2 prochains jours</p> <p>Source : Météo-France</p>	 Mercredi	 Jeudi	<p>INFORMATIONS COMPLEMENTAIRES</p> <p>Prochain bulletin mercredi 08/01 matin</p>	<p>Légende</p> <p> Pas de vigilance particulière</p> <p> Risque de crue génératrice de débordements importants</p> <p> Risque de crue génératrice de débordements</p> <p> Risque de crue majeure</p>
---	--	---	---	---