


















BULLETIN DE SITUATION

n° 10

jeudi 9 janvier 2025

20h00

<p> L'Yerres et affluents (91, 94 et 77)</p> <p style="text-align: right;">Situation & Évolution</p> <p>Suite aux précipitations d'hier, inférieures aux prévisions, la hausse des niveaux constatée est inférieure à celle prévue initialement. Les prévisions météorologiques sont favorables.</p> <ul style="list-style-type: none"> • SECTEUR AMONT (77) : À la station de mesure de Courtomer, une stabilisation des niveaux est attendue en début de soirée. Les niveaux sont hauts à Pézarches, Touquin, à Rozay-en-Brie, à Bernay-Villebert et Soignolles-en-Brie. Débordements toujours signalés dans les zones inondables. <p>Sur les affluents, les niveaux se sont stabilisés et sont parfois en légère baisse.</p> <ul style="list-style-type: none"> • SECTEUR AVAL (94, 91) : À la station de mesure du Gord à Boussy-Saint-Antoine, les niveaux continuent d'augmenter au rythme de 1 cm/h. Pas de débordements pour l'instant, vigilance sur les secteurs habituels à Quincy-sous-Sénart, Varennes-Jarcy, Boussy-Saint-Antoine et Villeneuve-Saint-Georges. <p>Les barrages ont atteint leur capacité maximale de régulation.</p> 	<p>Tendance générale</p> <p>  Actuelle J + 24 h</p> <p>Niveau de risque</p> <p> SIRYAC</p>	
<p> Le Réveillon (91, 94 et 77)</p> <p style="text-align: right;">Situation & Évolution</p> <p>Sur le Réveillon et la Ménagerie la baisse des niveaux s'est généralisée mais ils restent hauts.</p>	<p>Tendance générale</p> <p>  Actuelle J + 24 h</p> <p>Niveau de risque</p> <p></p>	
<p> Confluence Yerres / Seine</p> <p style="text-align: right;">Situation</p> <p>À la confluence, les niveaux de la Seine sont en hausse depuis ce matin (+ 3 cm/h), ce qui tend à défavoriser l'écoulement de l'Yerres vers le fleuve.</p> <p>Plus d'information sur les niveaux de Seine ? : consultez VIGICRUES à l'adresse https://www.vigicrues.gouv.fr/</p> <p>Niveau de vigilance en cours sur la Station Corbeil-Essonnes (Seine) </p>	<p>Tendance générale</p> <p>  Actuelle J + 24 h</p> <p>SIRYAC</p>	
<p>Prévisions météorologiques sur les 2 prochains jours</p> <p>Source : Météo-France</p> <p> Vendredi</p> <p> Samedi</p>	<p>INFORMATIONS COMPLEMENTAIRES</p> <p>Prochain bulletin vendredi 10/01 matin</p>	<p>Légende</p> <p> Pas de vigilance particulière</p> <p> Risque de crue génératrice de débordements importants</p> <p> Risque de crue majeure</p>