
















# BULLETIN DE SITUATION

n° 12

vendredi 10 janvier 2025

18h00

 <b>L'Yerres et affluents (91, 94 et 77)</b>	<b>Situation &amp; Évolution</b>	<b>Tendance générale</b>	
<ul style="list-style-type: none"> <li><b>SECTEUR AMONT (77) : Diminution des niveaux</b> À la station de mesure de <b>Courtomer</b>, les niveaux sont en baisse, <u>le pic a été atteint dans la nuit de jeudi à vendredi : - 20 cm depuis le pic.</u> Les débordements se résorbent à l'amont.</li> <li><b>SECTEUR AVAL (94, 91) : Augmentation des niveaux</b> À la station de mesure du Gord à <b>Boussy-Saint-Antoine</b>, les niveaux augmentent plus lentement que ce matin : <b>1 cm/h</b> et <b>+ 12 cm depuis le bulletin de ce matin.</b> Le pic devrait être atteint dans la nuit de vendredi à samedi.</li> </ul> <p>Premiers débordements en fond de jardins, chemin des prés inondé et chemin des Grands Réages fermé à Quincy-sous-Sénart. Rue Boieldieu fermée à Varennes-Jarcy. Vigilance pour le quartier des Thibaudières à Boussy-Saint-Antoine, des débordements sont constatés en fond de parcelles.</p> <p>Les barrages ont atteint leur capacité maximale de régulation.</p>		 <p>Actuelle   J + 24 h</p> <p><b>Niveau de risque</b></p> 	
 <b>Le Réveillon (91, 94 et 77)</b>	<b>Situation &amp; Évolution</b>	<b>Tendance générale</b>	
<p>Sur le Réveillon et la Ménagerie, les niveaux sont toujours en diminution mais restent hauts.</p>		 <p>Actuelle   J + 24 h</p> <p><b>Niveau de risque</b></p> 	
 <b>Confluence Yerres / Seine</b>	<b>Situation</b>	<b>Tendance générale</b>	
<p>À la confluence, les niveaux de la Seine augmentent et l'évacuation de l'Yerres n'est pas favorable pour le moment, cependant la vitesse d'augmentation du niveau de la Seine diminue. Les niveaux de l'Yerres vont continuer à augmenter et rester hauts à la confluence.</p> <p>Débordements dans les fonds de jardins du quartier Blandin, inondation sur le chemin des pêcheurs à Villeneuve-Saint-Georges.</p>		 <p>Actuelle   J + 24 h</p> <p><b>SIRYAC</b></p>	
<p>Plus d'information sur les niveaux de Seine ? : consultez <b>VIGICRUES</b> à l'adresse <a href="https://www.vigicrues.gouv.fr/">https://www.vigicrues.gouv.fr/</a></p>		<p>Niveau de vigilance en cours sur la Station Corbeil-Essonnes (Seine)</p> 	
<p><b>Prévisions météorologiques sur les 2 prochains jours</b></p> <p>Source : Météo-France</p>	 <p>Samedi</p>  <p>Dimanche</p>	<p><b>INFORMATIONS COMPLEMENTAIRES</b></p> <p>Prochain bulletin samedi 11/01 à 10h</p>	<p><b>Légende</b></p> <p> Pas de vigilance particulière</p> <p> Risque de crue génératrice de débordements</p> <p> Risque de crue génératrice de débordements importants</p> <p> Risque de crue majeure</p>