

BULLETIN DE SITUATION

n° 1

lundi 27 janvier 2025

14h30

L'Yerres et affluents (91, 94 et 77)	Situation & Évolution
<p>Les cumuls pluviométriques de ces dernières 72 heures (10 à 20 mm) ont fait réagir les cours d'eau du bassin versant. Quelques débordements sont localisés dans les plaines inondables. Les modèles météorologiques prévoient de 0 à 6 mm de pluie pour demain. Face à cette situation, nous appelons être vigilants, notamment dans les secteurs ayant déjà subi des débordements ces derniers mois.</p> <p>À la station de mesures du Paradis à Courtomer, les niveaux demeurent inférieurs à la crue de janvier. La troisième augmentation des niveaux depuis la fin de la semaine dernière ralentit. Les niveaux repartiront à la hausse en fin d'après-midi en réaction aux pluies éparses de ce matin.</p> <p>À la station de mesures du Gord à Boussy-Saint-Antoine, la deuxième augmentation des niveaux devrait se poursuivre jusqu'en milieu d'après-midi avant de redescendre jusqu'à la prochaine onde de crue en provenance de l'amont de l'Yerres.</p> <p>Les affluents de l'Yerres ont également réagi face aux intempéries. Les niveaux ont baissé depuis ce matin et d'une manière générale le pic observé tôt ce matin était inférieur à celui de début de janvier sauf sur la Marsange et la Barbançonne où les niveaux étaient équivalents. Prudence sur ces deux derniers cours d'eau qui devraient réagir dans les prochaines 6 heures suite aux averses orageuses de ce matin.</p> <p>Des débordements sont signalés dans les plaines inondables à Soignolles-en-Brie, Varennes-Jarcy et Brunoy.</p> <p>La capacité maximale de régulation des niveaux des barrages n'est pas encore atteinte.</p>	



Tendance générale
 Actuelle  J + 24 h
Niveau de risque

SIRYAC

Le Réveillon (91, 94 et 77)	Situation & Évolution
<p>Une baisse des niveaux a été observée depuis ce matin sur l'Yerres et le Réveillon où le pic enregistré en début de journée a été sensiblement équivalent à celui de début janvier. La vigilance est de mise sur ces deux cours d'eau qui devraient réagir dans les prochaines 6 heures suite aux averses orageuses de ce matin.</p>	



Tendance générale
 Actuelle  J + 24 h
Niveau de risque


Confluence Yerres / Seine	Situation
<p>Les niveaux à la confluence sont stables. L'écoulement de l'Yerres vers la Seine reste favorable.</p>	

Tendance générale
 Actuelle  J + 24 h
SIRYAC

<p>Plus d'information sur les niveaux de Seine ? : consultez VIGICRUES à l'adresse https://www.vigicrues.gouv.fr/</p>	<p>Niveau de vigilance en cours sur la Station Corbeil-Essonnes (Seine)</p>
---	---

<p>Prévisions météorologiques sur les 2 prochains jours</p> <p>Source : Météo-France</p>

 <p>Mardi</p>	 <p>Mercredi</p>
--	---

<p>INFORMATIONS COMPLEMENTAIRES</p> <p>Prochain bulletin demain 27/01 matin</p>
--

 Pas de vigilance particulière	 Risque de crue génératrice de débordements
 Risque de crue génératrice de débordements importants	 Risque de crue majeure