


BULLETIN DE SITUATION


n° 11

vendredi 10 janvier 2025


10h00

 L'Yerres et affluents (91, 94 et 77)	Situation & Évolution
<ul style="list-style-type: none"> SECTEUR AMONT (77) : Diminution des niveaux À la station de mesure de Courtomer, les niveaux sont en baisse, <u>le pic a été atteint dans la nuit de jeudi à vendredi</u> (- 3 cm depuis le pic). Le pic sera bientôt atteint à Soignolles-en-Brie. Les débordements commenceront à se résorber dans la journée. <p>Sur les affluents, les niveaux sont en baisse.</p> <ul style="list-style-type: none"> SECTEUR AVAL (94, 91) : Augmentation des niveaux À la station de mesure du Gord à Boussy-Saint-Antoine, les niveaux augmentent à hauteur de 2 cm/h : + 28 cm depuis le bulletin d'hier soir. Le pic devrait être atteint dans la nuit de vendredi à samedi. Premiers débordements en fond de jardins à Quincy-sous-Sénart. Rue Boieldieu fermée à Varennes-Jarcy. Vigilance pour le quartier des Thibaudières à Boussy-Saint-Antoine. Risque possible de débordements plus conséquents qui seront confirmés dans le prochain bulletin. <p>Les barrages ont atteint leur capacité maximale de régulation.</p>	

Tendance générale
 Actuelle J + 24 h
Niveau de risque
 SIRYAC







 Le Réveillon (91, 94 et 77)	Situation & Évolution
<p>Sur le Réveillon et la Ménagerie, les niveaux sont toujours en diminution mais restent hauts.</p>	

Tendance générale
 Actuelle J + 24 h
Niveau de risque


 Confluence Yerres / Seine	Situation
<p>À la confluence, les niveaux de la Seine augmentent et l'évacuation de l'Yerres n'est pas favorable (+ 20 cm depuis hier soir). Les niveaux vont continuer à augmenter et rester hauts à la confluence.</p> <p>Débordements dans les fonds de jardins du quartier Blandin et sur le chemin des pêcheurs à Villeneuve-Saint-Georges.</p>	

Tendance générale
 Actuelle J + 24 h
Niveau de risque
 SIRYAC

Plus d'information sur les niveaux de Seine ? : consultez VIGICRUES à l'adresse https://www.vigicrues.gouv.fr/	Niveau de vigilance en cours sur la Station Corbeil-Essonnes (Seine)
--------------------------------------------------------------------------------------------------------------------------------------------------------------------	----------------------------------------------------------------------

Prévisions météorologiques sur les 2 prochains jours Source : Météo-France	 Samedi	 Dimanche	INFORMATIONS COMPLEMENTAIRES Prochain bulletin vendredi 10/01 à 18h	Légende  Pas de vigilance particulière  Risque de crue génératrice de débordements importants  Risque de crue génératrice de débordements  Risque de crue majeure
------------------------------------------------------------------------------------------	--------------------------------------------------------------------------------------------	----------------------------------------------------------------------------------------------	-------------------------------------------------------------------------------	------------------------------------------------------------------------------------------------------------------------------------------------------------------------------------------------------------------------------------------------------------------------------------------------------------------------------------------------------------------------------------------------------------------------------------------------------------------------------------------------------------------------------------------