




















BULLETIN DE SITUATION

n° 13

samedi 11 janvier 2025

10h00

<p> L'Yerres et affluents (91, 94 et 77)</p> <p style="text-align: right;">Situation & Évolution</p> <ul style="list-style-type: none"> SECTEUR AMONT (77) : Diminution des niveaux À la station de mesure de Courtomer, les niveaux sont toujours en baisse : - 43 cm en 24h. SECTEUR AVAL (94, 91) : Stabilisation des niveaux À la station de mesure du Gord à Boussy-Saint-Antoine, le niveau baisse lentement, <u>le pic a été atteint dans la nuit</u> : - 3 cm depuis le pic. <p>Les débordements vont commencer à se résorber lentement dans l'après-midi au niveau des fonds de jardin et sur les routes inondées (Chemin des prés, Grands Réages à Quincy-sous-Sénart et Boieldieu à Varennes-Jarcy, résidence des Thibaudières à Boussy-Saint-Antoine). Rue Boieldieu toujours fermée.</p>		<p>Tendance générale</p> <p>  Actuelle J + 24 h</p> <p>Niveau de risque</p> <p></p> <p>SIRYAC</p>	
<p> Le Réveillon (91, 94 et 77)</p> <p style="text-align: right;">Situation & Évolution</p> <p>Sur le Réveillon et la Ménagerie, les niveaux sont toujours en diminution et sont à 20 cm au-dessus de la normale.</p>		<p>Tendance générale</p> <p>  Actuelle J + 24 h</p> <p>Niveau de risque</p> <p></p>	
<p> Confluence Yerres / Seine</p> <p style="text-align: right;">Situation</p> <p>À la confluence, les niveaux de la Seine augmentent plus lentement qu'hier et l'évacuation de l'Yerres n'est pas encore favorable (+ 9 cm en 24h). Les niveaux vont continuer à augmenter et rester hauts à la confluence.</p> <p>Débordements dans les fonds de jardins du quartier Blandin, inondation sur le chemin des pêcheurs à Villeneuve-Saint-Georges.</p>		<p>Tendance générale</p> <p>  Actuelle J + 24 h</p> <p>SIRYAC</p>	
<p>Plus d'information sur les niveaux de Seine ? : consultez  à l'adresse https://www.vigicrues.gouv.fr/</p>		<p>Niveau de vigilance en cours sur la Station Corbeil-Essonnes (Seine) </p>	
<p>Prévisions météorologiques sur les 2 prochains jours</p> <p>Source : Météo-France</p>	<p> Dimanche</p> <p> Lundi</p>	<p>INFORMATIONS COMPLEMENTAIRES</p> <p>Prochain bulletin samedi 11/01 à 18h</p>	<p>Légende</p> <p> Pas de vigilance particulière</p> <p> Risque de crue génératrice de débordements</p> <p> Risque de crue génératrice de débordements importants</p> <p> Risque de crue majeure</p>