

# BULLETIN DE SITUATION

n° 2

mardi 28 janvier 2025

10h30


L'Yerres et affluents (91, 94 et 77)	Situation & Évolution
<p>Les averses orageuses d'hier ont fait réagir localement les cours d'eau. Les modèles météorologiques prévoient des pluies fines d'environ 5 mm réparties sur les prochaines 24 heures. De faibles réactions sont attendues localement. Quelques débordements sont observés dans les plaines inondables et les fonds de jardin. Nous appelons à rester vigilants pour les jours à venir, dans les secteurs ayant récemment subi des débordements.</p> <p>À la station de mesures du Paradis à Courtommer, le pic de crue inférieur, à celui de début janvier, a été observé hier soir vers 20h00. La décrue s'effectue au rythme de 1 cm/h. Les pluies observées hier après-midi ne viendront pas inverser la tendance. Les plaines inondables à Bernay-Vilbert sont sollicitées.</p> <p>À la station de mesures du Gord à Boussy-Saint-Antoine, les averses orageuses d'hier après midi sont venues retarder le ralentissement de l'augmentation des niveaux observée hier vers 21h00. Les niveaux continueront d'augmenter à un rythme inférieur à 0,5 cm/h pour se stabiliser en fin de journée. Des débordements sont observés aux grands Réages, hameau de Jarcy et sur la route de Boieldieu et de Jarcy à Varennes-Jarcy, dans les fonds de jardin chemin des près à Quincy-sous-Sénart et de la résidence des Thibaudières à Boussy-Saint-Antoine et sur l'île de Brunoy à Brunoy.</p> <p>Les niveaux maximums enregistrés sur les affluents en rive gauche de l'Yerres (Ménagerie, Visandre, Yvron et Avon) sont tous inférieurs à ceux de début de janvier et la décrue est en cours. Les niveaux maximums atteints par les affluents en rive droite de l'Yerres (Bréon, Marsange, Barbançonne) sont équivalents à ceux de début de janvier. La décrue s'est tout juste amorcée sur le Bréon, alors qu'elle se poursuit sur la Barbançonne et les niveaux stagnent sur la Marsange.</p> <p>La capacité maximale de régulation des niveaux des barrages n'est pas encore atteinte.</p>	



Tendance générale
<div style="display: flex; justify-content: space-around;"> <div style="text-align: center;">  <p>Actuelle</p> </div> <div style="text-align: center;">  <p>J + 24 h</p> </div> </div>
Niveau de risque






SIRYAC

Le Réveillon (91, 94 et 77)	Situation & Évolution
<p>Les niveaux maximums enregistrés sur le Réveillon et la Ménagerie sont sensiblement équivalents à ceux de début de janvier. La décrue s'est amorcée en fin de soirée hier et se poursuit sur l'amont jusqu'à leur confluence à Férolles-Atilly. Les niveaux demeurent stables à l'aval.</p> <p>Des débordements habituels sont constatés sur le chemin reliant la forêt et la gare d'Ozoir-la-Ferrière et les niveaux restent hauts notamment rue beauséjour à Chevry-Cossigny.</p>	

Tendance générale
<div style="display: flex; justify-content: space-around;"> <div style="text-align: center;">  <p>Actuelle</p> </div> <div style="text-align: center;">  <p>J + 24 h</p> </div> </div>
Niveau de risque


Confluence Yerres / Seine	Situation
<p>Les niveaux à la confluence sont stables. L'écoulement de l'Yerres vers la Seine reste favorable.</p>	
<p>Plus d'information sur les niveaux de Seine ? : consultez  à l'adresse <a href="https://www.vigicrues.gouv.fr/">https://www.vigicrues.gouv.fr/</a></p>	
<p>Niveau de vigilance en cours sur la Station Corbeil-Essonnes (Seine) <span style="background-color: #008000; width: 20px; height: 10px; display: inline-block; vertical-align: middle;"></span></p>	

Tendance générale
<div style="display: flex; justify-content: space-around;"> <div style="text-align: center;">  <p>Actuelle</p> </div> <div style="text-align: center;">  <p>J + 24 h</p> </div> </div>
SIRYAC

<p><b>Prévisions météorologiques sur les 2 prochains jours</b></p> <p style="font-size: 0.8em;">Source : Météo-France</p>	 Mercredi	 Jeudi	<p><b>INFORMATIONS COMPLEMENTAIRES</b></p> <p style="color: red; font-weight: bold;">Prochain bulletin demain 29/01 matin</p>	<p><b>Légende</b></p> <div style="font-size: 0.8em;">  Pas de vigilance particulière   Risque de crue génératrice de débordements importants   Risque de crue majeure           </div>
---	---	--	---	---