

BULLETIN DE SITUATION

n° 3

mercredi 29 janvier 2025

10h00

L'Yerres et affluents (91, 94 et 77)	Situation & Évolution
<p>Entre 5 et 15 mm de pluie sont répartis sur les prochaines 24 heures. Compte tenu des niveaux hauts et des pluies à venir nous appelons à la plus grande prudence sur les secteurs ayant récemment subi des débordements.</p> <p>À la station de mesures du Paradis à Courtomer, en réaction à la pluie d'hier : + 2 cm cette nuit. Les pluies prévues aujourd'hui entraîneront une nouvelle augmentation des niveaux. Les plaines inondables à Bernay-Vilbert sont particulièrement sollicitées.</p> <p>À la station de mesures du Gord à Boussy-Saint-Antoine, un pic a été atteint cette nuit, les pluies prévues entraîneront une nouvelle augmentation dès ce midi avant une stabilisation des niveaux. Des débordements sont toujours observés aux grands Réages et sur la route de Boieldieu à Varennes-Jarcy, dans les fonds de jardin de la résidence des Thibaudières à Boussy-Saint-Antoine et sur l'île de Brunoy à Brunoy.</p> <p>Sur les affluents de l'Yerres, de nouvelles augmentations des niveaux suite aux pluies d'hier sont visibles sur la Visandre et l'Yvron. Des augmentations de niveaux sont à prévoir également sur les autres affluents (Avon, Brabançonne, Bréon, Marsange).</p> <p>La capacité maximale de régulation des niveaux des barrages n'est pas encore atteinte.</p>	



Tendance générale
 Actuelle  J + 24 h
Niveau de risque







SIRYAC

Le Réveillon (91, 94 et 77)	Situation & Évolution
<p>Sur le Réveillon et de la Ménagerie : - 24 cm en 24h, le niveau augmentera à nouveau avec les précipitations prévues aujourd'hui. Des débordements habituels au niveau du parking de la gare d'Ozoir-la-Ferrière sont à prévoir.</p>	

Tendance générale
 Actuelle  J + 24 h
Niveau de risque


Confluence Yerres / Seine	Situation
<p>Les niveaux à la confluence sont stables. L'écoulement de l'Yerres vers la Seine reste favorable.</p>	
<p>Plus d'information sur les niveaux de Seine ? : consultez VIGICRUES à l'adresse https://www.vigicrues.gouv.fr/</p>	<p>Niveau de vigilance en cours sur la Station Corbeil-Essonnes (Seine)</p>

Tendance générale
 Actuelle  J + 24 h
SIRYAC

<p>Prévisions météorologiques sur les 2 prochains jours</p> <p>Source : Météo-France</p>	 Jeudi	 Vendredi	<p>INFORMATIONS COMPLEMENTAIRES</p> <p>Prochain bulletin demain 30/01 matin</p>	<p>Pas de vigilance particulière </p> <p>Risque de crue génératrice de débordements importants </p>	<p>Légende</p> <p> Risque de crue génératrice de débordements</p> <p> Risque de crue majeure</p>
---	--	---	--	---	---