



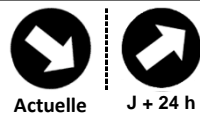












BULLETIN DE SITUATION

n° 5

lundi 6 janvier 2025

10h30

 L'Yerres et affluents (91, 94 et 77)	Situation & Évolution	Tendance générale		
<p>Dans la journée, environ 5 mm de précipitations sont prévus, ce qui devrait ralentir la baisse des niveaux à l'amont voire inverser la tendance alors que l'augmentation des niveaux sur l'aval se poursuivra. Un épisode de pluie est prévu pour les journées de mercredi et jeudi prochains, avec environ 20 mm de précipitations.</p> <ul style="list-style-type: none"> • Secteur Amont (77) : À la station de mesure de Courtomer, un pic a été atteint dans la nuit de dimanche à lundi. Le débit actuel est de 35,8 m³/s. Des débordements ponctuels notamment au niveau des gués. • Secteur Aval (94, 91) : À la station de mesure de Boussy-Saint-Antoine, depuis hier soir, les niveaux sont en légère augmentation. Le niveau continuera d'augmenter en réaction du niveau amont. Le débit actuel est de 23.9 m³/s. <p>Les barrages n'ont pas encore totalement atteint leur capacité maximale.</p>		 <p>Actuelle J + 24 h</p> <p>Niveau de risque</p>  <p>SIRYAC</p>		
 Le Réveillon (91, 94 et 77)	Situation & Évolution	Tendance générale		
<p>Les niveaux du Réveillon et de la Marsange sont en baisse, la pluie annoncée aujourd'hui provoquera une nouvelle hausse des niveaux dans les prochaines 24h.</p> <p>La pluie prévue de mercredi à jeudi est estimée à un cumul de 20 mm, une nouvelle augmentation des niveaux est attendue sur l'ensemble du territoire en fin de semaine.</p>		 <p>Actuelle J + 24 h</p> <p>Niveau de risque</p> 		
 Confluence Yerres / Seine	Situation			
<p>À la confluence, les niveaux hauts de la seine freinent l'évacuation des niveaux de l'Yerres.</p>			Tendance générale	
<p>Plus d'information sur les niveaux de Seine ? : consultez VIGICRUES à l'adresse https://www.vigicrues.gouv.fr/</p>		<p>Niveau de vigilance en cours sur la Station Corbeil-Essonnes (Seine)</p> 	 <p>Actuelle J + 24 h</p> <p>SIRYAC</p>	
<p>Prévisions météorologiques sur les 2 prochains jours</p> <p>Source : Météo-France</p>	 <p>Mardi</p>	 <p>Mercredi</p>	<p>INFORMATIONS COMPLEMENTAIRES</p> <p>Prochain bulletin mardi 07/01 matin</p>	<p>Légende</p> <p> Pas de vigilance particulière</p> <p> Risque de crue génératrice de débordements importants</p> <p> Risque de crue générale de débordements</p> <p> Risque de crue majeure</p>