

BULLETIN DE SITUATION

n° 7

mercredi 8 janvier 2025

11h30



L'Yerres et affluents (91, 94 et 77)	Situation & Évolution
<p>Après l'atteinte du pic de crue hier après-midi à la station de mesures du gord à Boussy-Saint-Antoine, la baisse des niveaux des cours d'eau s'est généralisée sur l'ensemble des cours d'eau du bassin versant en début de soirée.</p> <p>La mise à jour des modèles météorologiques confirme de forts cumuls pluviométriques entre 15 et 25 mm d'aujourd'hui à jeudi en milieu de journée. Les niveaux des cours d'eau étant déjà élevés, l'augmentation des niveaux à venir sera de nature à générer des débordements plus importants que ceux observés récemment.</p> <p>⚠ Le SyAGE vous invite à la plus grande vigilance pour les jours à venir et à anticiper au maximum ce phénomène ⚠</p> <ul style="list-style-type: none"> Secteur Amont (77) : Les niveaux des affluents et de l'Yerres des sources de l'Yerres jusqu'à Courtomer ont baissé mais restent toujours plus haut que ceux observés avant l'augmentation générée par la première onde de crue du vendredi 03/01. Vigilance dès aujourd'hui sur les communes riveraines des affluents les plus réactifs tels que l'Yvron, la Marsange et la Visandre. Secteur Aval (94, 91) : Sur l'Yerres aval, la baisse des niveaux observée depuis hier soir aura tendance à ralentir aujourd'hui compte tenu des apports locaux générés par les pluies. Une nouvelle hausse des niveaux est à prévoir dans les prochaines 24 heures. <p>Des poches d'eau résiduelles et de légers débordements peuvent toujours être observés dans les zones précédemment impactées.</p> <p>Les barrages ont atteint leur capacité maximale de régulation.</p>	



Tendance générale
 Actuelle  J + 24 h
Niveau de risque







SIRYAC

Le Réveillon (91, 94 et 77)	Situation & Évolution
<p>Les niveaux du réveillon sont toujours plus hauts par rapport à ceux enregistrés avant l'augmentation générée par la première onde de crue du vendredi 03/01.</p> <p>Les précipitations annoncés engendreront une nouvelle hausse des niveaux dès aujourd'hui et plus importante que les jours précédents notamment sur le ru de la Ménagerie et de Choigny.</p>	

Tendance générale
 Actuelle  J + 24 h
Niveau de risque


Confluence Yerres / Seine	Situation
<p>À la confluence, les niveaux de la seine ont tendance à freiner l'évacuation des niveaux de l'Yerres.</p>	
<p>Plus d'information sur les niveaux de Seine ? : consultez  à l'adresse https://www.vigicrues.gouv.fr/</p>	<p>Niveau de vigilance en cours sur la Station Corbeil-Essonnes (Seine) </p>

Tendance générale
 Actuelle  J + 24 h
SIRYAC

<p>Prévisions météorologiques sur les 2 prochains jours</p> <p>Source : Météo-France</p>	 Jeudi	 Vendredi	<p>INFORMATIONS COMPLEMENTAIRES</p> <p>Prochain bulletin jeudi 09/01 matin</p>	<p>Légende</p> <p> Pas de vigilance particulière</p> <p> Risque de crue génératrice de débordements importants</p> <p> Risque de crue générale de débordements</p> <p> Risque de crue majeure</p>
---	---	--	---	--