

BULLETIN DE SITUATION

n° 9

jeudi 9 janvier 2025

10h30

L'Yerres et affluents (91, 94 et 77)	Situation & Évolution
<p>La pluie d'hier a atteint 16 mm, ce qui est inférieur aux précipitations prévues. Les niveaux sont repartis à la hausse. Les prévisions météorologiques sont favorables. Peu de débordements significatifs prévus dans les prochaines 24h, la vigilance reste néanmoins de mise sur l'ensemble du bassin versant au regard des niveaux hauts des cours d'eau.</p> <ul style="list-style-type: none"> • SECTEUR AMONT (77) : À la station de mesure de Courtomer, les niveaux augmentent mais ont déjà ralenti (+ 2cm/h) : + 97 cm depuis hier midi. Les niveaux sont haut à Pézarches, Touquin, à Rozay-en-Brie, à Bernay-Villebert et Soignolles-en-Brie. Seuls des débordements sont signalés dans les zones inondables. <p>Sur les affluents, quelques débordements observés dans les plaines inondables. Les niveaux sont en cours de stabilisation. Depuis hier midi, sur les stations de mesures :</p> <ul style="list-style-type: none"> - Yvron (Courpalay) : + 1.28 m – Niveaux hauts à Courpalay et Quiers, - Marsange (Neufmoutiers) : + 39 cm – Niveaux hauts à Tournan-en-Brie et Neufmoutiers-en-Brie, - Visandre : + 15 cm – <u>Le pic a été atteint</u> à Vaudoy-en-Brie, les niveaux vont baisser. - Ru des Fontaines : + 40 cm – Les niveaux sont hauts. <ul style="list-style-type: none"> • SECTEUR AVAL (94, 91) : À la station de mesure du Gord à Boussy-Saint-Antoine, les niveaux ont diminué jusqu'à 5h ce matin. Depuis les niveaux augmentent à hauteur de 1 cm/h. Pas de débordements pour l'instant, vigilance sur les secteurs habituels à Quincy-sous-Sénart, Varennes-Jarcy, Boussy-Saint-Antoine et Villeneuve-Saint-Georges. Les barrages ont atteint leur capacité maximale de régulation. 	



Tendance générale
 Actuelle  J + 24 h
Niveau de risque







SIRYAC

Le Réveillon (91, 94 et 77)	Situation & Évolution
<p>Sur les affluents :</p> <ul style="list-style-type: none"> - Ménagerie : + 43 cm en 24h – Les niveaux ont atteints un plateau haut, - Ru de Choigny : + 15 cm en 24h – <u>Le pic a été atteint</u> à Santeny, les niveaux baissent. <p>Sur le Réveillon + 50 cm en 24h à la station de Férolles-Atilly, les niveaux sont sur un plateau haut.</p>	

Tendance générale
 Actuelle  J + 24 h
Niveau de risque


Confluence Yerres / Seine	Situation
<p>À la confluence, les niveaux de la Seine sont plutôt stables, l'évacuation de l'Yerres dans la Seine est favorable.</p>	
<p>Plus d'information sur les niveaux de Seine ? : consultez VIGICRUES à l'adresse https://www.vigicrues.gouv.fr/</p>	<p>Niveau de vigilance en cours sur la Station Corbeil-Essonnes (Seine)</p>

Tendance générale
 Actuelle  J + 24 h
SIRYAC

<p>Prévisions météorologiques sur les 2 prochains jours</p> <p>Source : Météo-France</p>	 Vendredi	 Samedi	<p>INFORMATIONS COMPLEMENTAIRES</p> <p>Prochain bulletin vendredi 10/01 matin voire en fin de journée, aujourd'hui, en cas d'évolution significative.</p>	<p>Légende</p> <ul style="list-style-type: none">  Pas de vigilance particulière  Risque de crue génératrice de débordements  Risque de crue génératrice de débordements importants  Risque de crue majeure
---	---	---	---	--