


BULLETIN DE SITUATION


n° 4

jeudi 30 janvier 2025




10h30



 L'Yerres et affluents (91, 94 et 77)	Situation & Évolution
<p>Hier, 6 à 13 mm de pluie ont été mesurés sur l'ensemble du bassin versant. Compte tenu des variations de niveaux, nous vous invitons à rester prudents et notamment sur les secteurs ayant récemment subi des débordements.</p> <p>À la station de mesures du Paradis à Courtomer : + 33 cm en 12 h, les niveaux continuent d'augmenter bien qu'un ralentissement soit déjà observé. Le pic sera atteint en milieu de journée avec un niveau proche du maximum observé durant ces trois derniers jours. Les plaines inondables à Bernay-Vilbert et Soignolles-en-Brie sont particulièrement sollicitées.</p> <p>À la station de mesures du Gord à Boussy-Saint-Antoine : - 7 cm en 12 h, les niveaux continueront de diminuer au cours de la journée avant de réaugmenter en fin de journée. Des débordements sont toujours observés sur la route de Boieldieu et dans les plaines inondables à Varennes-Jarcy, dans les fonds de jardins de la résidence des Thibaudières à Boussy-Saint-Antoine et sur l'île de Brunoy à Brunoy.</p> <p>Sur les affluents de l'Yerres : La Barbançonne et la Visandre ont atteint un pic ce matin, l'Avon et l'Yvron devraient l'atteindre dans quelques heures. Les niveaux du Bréon et de la Marsange sont encore en augmentation.</p> <p>La capacité maximale de régulation des niveaux des barrages n'est pas encore atteinte.</p>	















Tendance générale
  Actuelle J + 24 h
Niveau de risque
 

 Le Réveillon (91, 94 et 77)	Situation & Évolution
<p>Sur le Réveillon à la station de mesures de Férolles-Attilly, un pic a été atteint cette nuit, la Ménagerie devrait l'atteindre dans la matinée.</p> <p>Des débordements habituels au niveau du parking de la gare d'Ozoir-la-Ferrière sont à prévoir.</p>	

Tendance générale
  Actuelle J + 24 h
Niveau de risque


 Confluence Yerres / Seine	Situation
<p>Les niveaux à la confluence sont stables. L'écoulement de l'Yerres vers la Seine reste favorable.</p>	
<p>Plus d'information sur les niveaux de Seine ? : consultez  VIGICRUES à l'adresse https://www.vigicrues.gouv.fr/</p>	<p>Niveau de vigilance en cours sur la Station Corbeil-Essonnes (Seine) </p>

Tendance générale
  Actuelle J + 24 h
SIRYAC

<p>Prévisions météorologiques sur les 2 prochains jours</p> <p>Source : Météo-France</p>	 Vendredi	 Samedi	<p>INFORMATIONS COMPLEMENTAIRES</p> <p>Prochain bulletin demain 31/01 matin</p>	<p>Légende</p> <table style="width: 100%; font-size: small;"> <tr> <td> Pas de vigilance particulière</td> <td> Risque de crue génératrice de débordements</td> </tr> <tr> <td> Risque de crue génératrice de débordements importants</td> <td> Risque de crue majeure</td> </tr> </table>	 Pas de vigilance particulière	 Risque de crue génératrice de débordements	 Risque de crue génératrice de débordements importants	 Risque de crue majeure
 Pas de vigilance particulière	 Risque de crue génératrice de débordements							
 Risque de crue génératrice de débordements importants	 Risque de crue majeure							