





# BULLETIN DE SITUATION


n° 6

samedi 1er février 2025


11h00



 L'Yerres et affluents (91, 94 et 77)	Situation & Évolution
<p>La décrue est généralisée à l'ensemble des cours d'eau. Les faibles précipitations d'hier après-midi, inférieures à 5 mm, n'ont entraîné que de très faibles réactions localisées des cours d'eau. Les modèles météorologiques prévoient un temps sec jusqu'au week-end prochain. Par conséquent, la baisse des niveaux se poursuivra durant les prochains jours.</p> <p><b>À la station de mesures du Paradis à Courtomer :</b> la baisse des niveaux se poursuit à la vitesse de - 2 cm/h. - 80 cm enregistrés depuis le pic de crue de jeudi 14h00. Les plaines inondables à Soignolles-en-brie sont encore sollicitées.</p> <p><b>À la station de mesures du Gord à Boussy-Saint-Antoine :</b> l'atteinte du pic de crue a été décalée en début de soirée vers 19h00 en raison de la légère réaction de l'Yerres suite aux pluies d'hier après-midi. - 13 cm sont enregistrés et la baisse des niveaux progresse au rythme de - 1 cm/h. Des débordements sont observés sur la route de Boieldieu et dans les plaines inondables à Varennes-Jarcy et sur l'île de Brunoy à Brunoy.</p> <p>Sur les affluents de l'Yerres, la décrue se poursuit.</p>	

Tendance générale
  Actuelle J + 24 h
Niveau de risque
 <b>SIRYAC</b>

 Le Réveillon (91, 94 et 77)	Situation & Évolution
<p>Sur le Réveillon à la station de mesures de Férolles-Attilly, la baisse des niveaux a redémarré après une stabilisation des niveaux enregistrée hier après-midi due aux précipitations.</p>	

Tendance générale
  Actuelle J + 24 h
Niveau de risque
 <b>SIRYAC</b>

 Confluence Yerres / Seine	Situation
<p>Les niveaux à la confluence sont stables. L'écoulement de l'Yerres vers la Seine reste favorable.</p>	



Tendance générale
  Actuelle J + 24 h
SIRYAC

Plus d'information sur les niveaux de Seine ? : consultez **VIGICRUES** à l'adresse <https://www.vigicrues.gouv.fr/>

Niveau de vigilance en cours sur la Station Corbeil-Essonnes (Seine) 

**Prévisions météorologiques sur les 2 prochains jours**

Source : Météo-France

	
Dimanche	Lundi

**INFORMATIONS COMPLEMENTAIRES**

**Dernier bulletin de situation.**

**Légende**

 Pas de vigilance particulière	 Risque de crue génératrice de débordements
 Risque de crue génératrice de débordements importants	 Risque de crue majeure