


BULLETIN DE CRUE


n° **3**

lundi 11 décembre 2023


12h00



| | |
|----------------------------------------------------------------------------------------------------------------------------------------------------------------------------------------------------------------------------------------------------------------------------------------------------------------------------------------------------------------------------------------------------------------------------------------------------------------------------------------------------------------------------------------------------------------------------------------------------------------------------------------------------------------------------------------------------------------------------------------------------------------------------------------------------------------------------------------------------------------------------------------------------------------------------------------------------------------------------------------------------------------------------------------------------------------------------------------------------------------------------------------------------------------------------------------------------------------------------------------------------------------------------------------------------------------------------------------------------------------------------------------------------------------------------------------------------------------------------------------------------------------------------------------------------------------------------------------------------------------------------------------------------------------------------------------------|----------------------------------|
|  L'Yerres (91, 94 et 77) | Situation & Évolution |
| <p>Amont (77) : Les niveaux d'eau ont atteint un pic à 3.06 m hier à mi-journée à Courtomer. Les niveaux d'eau et les débits restent néanmoins hauts. A la station d'Evry-Grégy-sur-Yerres +60 cm de niveau d'eau depuis hier matin, avec un débit actuel de 44.15 m³/s, le pic sera atteint dans la journée. Des débordements sont observés au niveau des gués et de la rue Cordon et Meillant à Soignolles en Brie et sur des bâtis au niveau du gué de Moque Panier, ainsi que dans la commune d'Ozouer-le-Voulgis (jardins en rive droite). Pas de débordements constatés sur Vaudoy-en-Brie sur la Visandre. Nombreuses terres agricoles inondées ce jour.</p> <p>Aval (94,91) : Sur l'aval, à la station du Gord à Boussy-Saint-Antoine +40 cm depuis hier matin pour un débit actuel de 27.6 m³/s. Des débordements sur la passerelle de l'île de Brunoy, sur la plaine des Grands Réages, sur la plaine d'Epinay, sur la rue Boieldieu (route coupée) ainsi que sur la rue des Prés à Quincy-sous-Sénart sont constatés. La capacité de régulation maximale des barrages régulateurs de l'Yerres aval est atteinte. Les précipitations prévues mardi et mercredi dans la journée (autour de 10 mm) sur l'ensemble du bassin versant vont fortement réactiver les niveaux en fin de journée mardi et dans la nuit de mardi à mercredi. Des débordements vont se produire cet après-midi sur : les Thibaudières à Boussy-Saint-Antoine (parc inondé uniquement), la Fontaine-Segrain à Quincy-sous-Sénart (bâti). Les riverains de l'Yerres doivent prendre toutes les dispositions nécessaires pour protéger leurs biens.</p> | |

| |
|----------------------------------------------------------------------------------------------------------------------------------------------------------------------------------------------------------------|
| Tendance générale |
|   Actuelle J + 24 h |
| Niveau de risque |
|  SIRYAC <i>Diffusion des infos crues</i> |

| | |
|-------------------------------------------------------------------------------------------------------------------------------------------------------------------------------------------------------------------------------------------------|----------------------------------|
|  Le Réveillon (91, 94 et 77) | Situation & Évolution |
| <p>Le niveau du Réveillon en amont à Férolles-Attilly et à la confluence Réveillon/Yerres diminuent depuis hier soir, -15 cm à Férolles-Attilly depuis hier 23h. Les pluies prévues demain risquent de faire déborder le ru de Choigny.</p> | |

| |
|--------------------------------------------------------------------------------------------------------------------------------------------------------------------------------------------------------------------|
| Tendance générale |
|   Actuelle J + 24 h |
| Niveau de risque |
|  SIRYAC <i>Diffusion des infos crues</i> |

| | |
|-------------------------------------------------------------------------------------------------------------------------------------------------------------------------------------------------------------------------------------|------------------|
|  Confluence Yerres / Seine | Situation |
| <p>Les niveaux de la Seine sont sur un plateau bas, cependant les débits sont en augmentation, ce qui se traduira par une montée des niveaux sur le quartier Belleplace-Blandin. Forte vigilance à partir de la nuit prochaine.</p> | |

| |
|--------------------------------------------------------------------------------------------------------------------------------------------------------------------------------------------------------------------|
| Tendance générale |
|   Actuelle J + 24 h |
| SIRYAC |
| <i>Diffusion des infos crues</i> |

| | | |
|---------------------------------------------------------------------------------------------------------------------------------------------------------------------------|---------------------------------------------------------------------------------------------------------------------------------------------------------------------------------------------------------|------------------------------------------------------------------------------------------------------------------------------------------------------------------------------------------------------------------------------------------------------------------------------------------------------------------------------------------------------------------------------------------------------------------------------------------------------------------------------------------------------------------------------------------|
| <p>Plus d'information sur les niveaux de Seine ? : consultez VIGICRUES à l'adresse https://www.vigicrues.gouv.fr/</p> | | <p>Niveau de vigilance en cours sur la Station Corbeil-Essonnes (Seine)</p>  |
| Prévisions météorologiques sur les 2 prochains jours <small>Source : Météo-France</small> |  Mardi  Mercredi | INFORMATIONS COMPLEMENTAIRES Prochain bulletin demain dans la matinée (ou plus tôt si nécessité) |
| | | Légende  Pas de vigilance particulière  Risque de crue génératrice de débordements importants  Risque de crue génératrice de débordements  Risque de crue majeure |